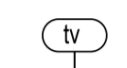
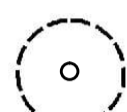
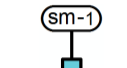







KUORTANEEN KUNTA  
**SARVINEVAN TUULIVOIMAOSAYLEISKAAVA**  
 Yleiskaavamerkinnät ja -määräykset

- M-1** **Maa- ja metsätalousvaltainen alue.**  
 Merkinnällä osoitetaan maa- ja metsätaloukskäyttöön sekä tuotannolliseen toimintaan tarkoitettuja alueita. Alueella sallitaan maa- ja metsätalouden harjoittamista palveleva rakentaminen. Alueelle saa sijoittaa tuulivoimaloita niille erikseen osoitetuille alueille sekä niitä varten huoltoiteita, kokoonpanoalueita ja teknisiä verkostoja.
-  **Tuulivoimaloiden alue.**  
 Alueelle saa rakentaa yhden tuulivoimalan, jonka kokonaiskorkeus saa olla enintään 280 metriä maanpinnasta.  
 Tuulivoimaloiden kaikki rakenteet, siipien pyörimisalue ja rakentamisessa tarpeelliset nostoalueet on sijoitettava kokonaan alueen sisäpuolelle.  
 Tuulivoimaloiden värityksen on oltava yhtenäinen ja vaalea, kuitenkin varustettuna ilmailuviranomaisen lentoesteluvan ehtojen mukaisiin merkintöihin.
-  **Tuulivoimalaitoksen ohjeellinen sijainti.**  
 Voimalan tarkka sijainti määritetään rakennusluvnan yhteydessä.
- 6** **Voimalan numero.**
-  **Muinaisuistokohde.**  
 Muinaisuistolain (295/63) nojalla rauhoitettu kiinteä muinaisjäänös. Muinaisjäänöksen kohdistuvien toimenpiteiden osalta tulee menetellä, kuten muinaisuistolaisissa on säädetty. Muinaisjäänöstä tai sen lähialuetta koskevista suunnitelmista on kuultava hyvisä ajoin etukäteen joko Museovirastoa tai alueellista vastuuseutaa. Merkinnässä oleva numero viittaa kaavaselostuksen kohdenumeroon.
-  **Muu kulttuuriperintökohde.**  
 Alueella olevat historialliset rakenteet on säilytettävä. Suuremmista kohdista koskevista suunnitelmista tulee neuvotella museoviranomaisen kanssa. Merkinnässä oleva numero viittaa kaavaselostuksen kohdenumeroon.
-  **Nykyinen tielinjaus.**
-  **Ohjeellinen uusi tielinjaus.**  
 Merkinnällä on osoitettu tuulivoimaloita palvelevat uudet huoltoiteet.
-  **Ohjeellinen maakaapeli.**  
 Maakaapeli tulee sijoittaa ensisijaisesti teiden yhteyteen.
-  **Yleiskaava-alueen raja.**


**KUORTANE** Kunnan nimi.

**Yleiset määräykset**  
 Tämä osayleiskaava on laadittu maankäyttö- ja rakennuslain 77 a §:n tarkoittamana oikeusvaikutteisena yleiskaavana. Osayleiskaavaa voidaan käyttää kaavan mukaisten tuulivoimaloiden rakennusluvnan myöntämisen perusteena tuulivoimaloiden alueilla (tv-alue).

Alueen sisäiset keskijänniteohdot on toteutettava ensisijaisesti maakaapeleina. Maakaapeli tulee sijoittaa ensisijaisesti teiden yhteyteen.

Tuulivoimaloiden huolto- ja rakentamistiet sekä maakaapeli on sijoitettava mahdollisuuksien mukaan samaan maastokäytävään.

Alueen suunnittelussa ja toteutuksessa on otettava huomioon valtioneuvoston asetus tuulivoimaloiden ulkomelutason ohjeista. Jos tuulivoimaloiden melutasot poikkeavat kaavoitusvaiheessa ilmoitetusta rakennusluvnan yhteydessä on esitettävä uudet melulaskennat.

<b>Kuortaneen kunta</b>	
<b>Sarvinevan tuulivoimaosayleiskaava</b>	
Luonnos nähtävillä (MRA 30 §)	
Ehdotus nähtävillä (MRA 19 §)	
Kunnanhallitus	
Kunnanvaltuusto	
Vahvistuminen	
	Päiväys 7.2.2022
	Kaavan laatija
	
	Timo Huhtinen DI, YKS 245
Mittakaava 1:10 000	<b>SITOWISE</b>