





KUORTANEENJÄRVEN POHJOISOSAN OYK- RAKENNUSKULTTUURIKOhteiden ARVOLUOKITUS - ARVOLUOKITUSNEUVOTTELU 3.5.2019

Nro	EPO- inv 2007	KUVA	KOHDENIMI	KIINTEISTÖ TUNNUS	AJOITUSSELITE	MK EHD	ALUE KOK	RKY 1993	RKY 2009	Suositus kaavamer- kinnäksi	ARVIOINTI
LUKUMÄÄRÄT YHTEENSÄ											
46	24										
4	x		Keski-Seppälä	300-401-43-69	1890/RHR. Keski-Seppälän tilan asuinrakennus on perinteistä kaksifooninkista tyyppiä. Maakunnallisesti arvokkaaksi ehdotetulla alueella (Maakunnallinen rakennusinventointi 2016-17, Seppälän asutus)	Se	A	x		sr-1	Keski-Seppälä on edustava esimerkki pohjalaistalosta pihapiireineen. Pihapiirillä kokonaisuutena ja erityisesti 1800-luvun lopun päärakennuksella ja lutilla on rakennushistoriallista, historiallista ja maisemallista arvoa. Keski-Seppälä muodostaa viereisen Mäkiseppälän talon ja vastapäätä sijaitsevan Lammen talon kanssa maisemallisesti edustavan yhtenäisen kokonaisuuden Länsirannantien mutkassa. R H M
6	x		Sahakallio	300-401-43-116	1930/RHR. Jykevä, koulu- tai kartanomaisia piirteitä omaava 1,5-kerroksinen 1930-luvun asuinrakennus. Ent. sahan päärakennus.			x		sr-1	Entisenä Länsirannan sahan päärakennuksena ja tyypillistä 1930-luvun edustusrakentamista kuvaavana päärakennuksella on erityistä rakennushistoriallista ja historiallista arvoa. Suojaisen sijainnin johdosta kohteen vaikutus maisemakuvaan on vähäinen. R H
12	x		Keski-Honkola	300-401-44-104	1800-luvulla rakennettu päärakennus ja pihapiiri 1900-luvun talousrakennuksineen, peruskorjattu 1980-luvulla. Maakunnallisesti arvokkaaksi ehdotetulla alueella (Maakunnallinen rakennusinventointi 2016-17, Honkolan asutus)	Ho				sr-1	Keski-Honkolan 1800-luvulla rakennettu kaksifooninkinen päärakennus sekä sen 1900-luvun alun talousrakennusten muodostama pihapiiri on maisemallisesti komealla paikalla Länsirannantien varressa. Päärakennus on erityisen näyttävä ja ryhdikäs. Pihapiirillä kokonaisuutena on erityistä maisemallista, rakennushistoriallista ja historiallista merkitystä. M R H
15	x		Kontteli	300-401-7-110	Ehkä 1800-luvun loppupuolen asuinrakennus. Hirsinen päärakennus ja talousrakennukset. Maakunnallisesti arvokkaaksi ehdotetulla alueella (Maakunnallinen rakennusinventointi 2016-17, Konttelin asutus)	Ko				sr-1	Kaksifooninkinen pohjalaistalo on ulkoasultaan säilynyt varsin hyvin alkuperäisen luonteisena ja sillä on erityistä rakennushistoriallista ja historiallista merkitystä. Kohteella on historiallista merkitystä myös yhtenä Kuortaneen vanhimmista asuintiloista. Maisemallista merkitystä Konttelin talolla pihapiireineen on lähinnä Kuortaneenjärven suuntaan. Länsirannantien suunnasta puusto peittää suorat näkymät kohteeseen. R H M
18	x		Vasumäki	300-401-6-75	1900-luvun alun asuinrakennus (alunperin 1800-luvulta). Päärakennus keltaiseksi maalattu kaksifooninkinen, vaikuttaa että se on säilyttänyt hyvin ominaispiirteensä. Maakunnallisesti arvokkaaksi ehdotetulla alueella (Maakunnallinen rakennusinventointi 2016-2017, Vasunmäen asutus).	Va				sr-1	Kohteella on historiallista merkitystä yhtenä Kuortaneen vanhimmista asuintiloista sekä erityisesti paikallisen kristillisen liikkeen, vasulaisuuden tapahtumapaikkana. Talon isäntä lisäksi Vasu toimi 1800-luvulla liikkeen hengellisenä johtajana neljän vuosikymmenen ajan, jolloin talo toimi liikkeen keskuksena. Päärakennus on kaksifooninkinen pohjalaistalo, jonka ulkoasu on säilynyt kohtuullisesti alkuperäisen luonteisena ja sillä on rakennushistoriallista merkitystä. Pihapiirin sijainti on suhteellisen suojainen, pääosin metsien ympäröimä. Pellonreunalla sijaitsevaan päärakennukseen avautuu kuitenkin merkittävä näkymä Länsirannantieltä peltoaukean yli. Kohteella on maisemallista merkitystä osana maisemakokonaisuutta. R H M

KUORTANEENJÄRVEN POHJOISOSAN OYK- RAKENNUSKULTTUURIKOHTTEIDEN ARVOLUOKITUS - ARVOLUOKITUSNEUVOTTELU 3.5.2019

Nro	EPO- inv 2007	KUVA	KOHDENIMI	KIINTEISTÖ TUNNUS	AJOITUSSELITE	MK EHD	ALUE KOK	RKY 1993	RKY 2009	Suositus kaavamer- kinnäksi	ARVIOINTI
40	x		Ala-Salmi	300-401-2-120	1920/RHR. Maakunnallisesti arvokkaaksi ehdotetulla alueella (Maakunnallinen rakennusinventointi 2016-17, Salmen kylä)	Sa	A			sr-1	Alasalmen talo sijaitsee maisemallisesti edustavalla paikalla Salmen mäellä ja on osa tiivistä Salmen asutusryhmää. 1½-kerroksinen talo edustaa pohjalaista 1800-luvun lopun rakentamistyyliä ja se on säilynyt varsin hyvin alkuperäisessä ulkoasussaan. Asuinrakennuksella on paikallista rakennushistoriallista merkitystä. Lisäksi talolla on maisemallista ja historiallista arvoa osana Salmen vanhan kyläasutuksen kokonaisuutta. Salmen alue on Kuortaneen vanhimpia asuinpaikkoja. R H M
42	x		Salminen	300-401-2-80	1922/RHR. Maakunnallisesti arvokkaaksi ehdotetulla alueella (Maakunnallinen rakennusinventointi 2016-17, Salmen kylä)	Sa	A			sr-1	Asuinrakennuksen ja ulkorakennusten muodostama pihapiiri 1920-luvun alusta sijaitsee maisemallisesti edustavalla paikalla Ruonantien varressa hieman erillään Salmen mäen tiivistä asutuksesta. Talon takaa aukeaa komeat maisemat Seurusjärvelle. Yleispiirteiltään ja etenkin pihan puoleisen julkisivun osalta asuinrakennus on säilyttänyt alkuperäisen luonteensa varsin kohtuullisesti. Pihapiiriä rajaavat ulkorakennukset ovat säilyttäneet alkuperäisen ulkoasunsa hyvin ja pihapiirillä on rakennushistoriallista ja historiallista merkitystä. Lisäksi asuinrakennuksen ja ulkorakennusten muodostama pihapiiri on maisemallisesti arvokas kokonaisuus Ruonantien tienvarsinäkymässä ja muodostaa yhdessä Salmen kylän asutuskeskittymän kanssa maisemallisesti merkittävän kokonaisuuden. R H M
55	x		Rannanpää	300-401-11-60	1900-luvun pienasumus talusrakennuksineen					sr-1	Mahdollisesti entinen torppa tai mäkitupa 1800-luvun lopulta, 1900-luvun alusta edustaa osayleiskaava-alueella vähäisessä määrin säilynyttä pienimuotoista rakentamista. Asuinrakennus ja vastapäinen ulkorakennus ovat säilyttäneet hyvin alkuperäisen luonteensa ja pihapiirillä on rakennushistoriallista ja historiallista merkitystä. Suojaisen sijainnin johdosta kohteen vaikutus maisemakuvaan on vähäinen. R H
83	x		Haapaniemen pa	300-401-47-1				x	x	Sr-1	RKY: Kuortaneenjärven pohjoisrannalta työntyvän Haapaniemen kärjessä, Ruonan kylän laidalla, sijaitsee Kuortaneen seurakunnan entinen pappila. Pappilarakennus on peräisin vuodelta 1779. Pappilan lisäksi pihapiirissä sijaitsee kaksikerroksinen koulutuparakennus, rivi aittoja sekä kivinavetta.
87			Suvimelli	300-401-50-3	Lomarakennus 1950-luvulta			x	x	sr-1	1950-luvulla rakennettu lomarakennus on tyylipiirteiltään rakennusajalleen tyyppillistä romanttista funkkista, joka suunnittelualueen muuhun rakennuskantaan nähden on kuitenkin harvinainen poikkeus. Lomarakennuksella ja saunalla arvioidaan olevan rakennushistoriallista, historiallista ja maisemallista merkitystä. R H M





KUORTANEENJÄRVEN POHJOISOSAN OYK- RAKENNUSKULTTUURIKOHTEIDEN ARVOLUOKITUS - ARVOLUOKITUSNEUVOTTELU 3.5.2019

Nro	EPO- inv 2007	KUVA	KOHDENIMI	KIINTEISTÖ TUNNUS	AJOITUSSELITE	MK EHD	ALUE KOK	RKY 1993	RKY 2009	Suositus kaavamer- kinnäksi	ARVIOINTI
92	x		Ruonan kansakoulu	300-401-12-24	Ruonan entinen kansakoulu 1920 (RHR)			x	x	sr-1	Ruonan entinen kansakoulu ja nykyisin kylätalona ja Sodan ja Rauhan tien opastuskeskuksena toimiva rakennus sijaitsee edustavalla paikalla Niemiskyläntien varressa. Rakennuksen takaa aukeaa komeat näkymät Kuortaneenjärvelle. Kohde edustaa perinteistä maalaiskansakoulurakentamisen tyyliä ja se on säilynyt alkuperäisessä ulkoasussaan varsin hyvin. Rakennuksella on rakennushistoriallista, historiallista ja maisemallista merkitystä. R H M
7	x		Kallio	300-401-43-127	1930-luvun asuinrakennus sekä ehkä vanhempi verstaas tai asuinrakennus.			x		sr-2	Pihapiirillä on paikallista maisemallista merkitystä osana Sahantienvarren kyläkuva. M
10			Patteri	300-401-43-36	Pihapiiri 1940-50 -luvulta			x		sr-2	Pihapiirillä rakennuksineen on paikallista rakennushistoriallista merkitystä esimerkkinä tyypillisestä 1950-luvun rakentamistavasta. Asuin- ja navettarakennus ovat säilyttäneet alkuperäisen ulkoasunsa ja -muotonsa varsin hyvin. Lisäksi rakennuksilla on paikallista maisemallista merkitystä Länsirannantien tienvarsinäkymässä. R M
11	x		Ahoniemi	300-401-43-9	1920/RHR. Asuinrakennuksen ikkunat on todennäköisesti uusittu.	Ho				sr-2	Mahdollisesti entinen torppa tai mäkitupa 1800-luvun lopulta edustaa osayleiskaava-alueella vähäisessä määrin säilynyttä maaseutu ympäristön pienimuotoista rakentamista ja sillä on rakennushistoriallista ja historiallista merkitystä. Lisäksi asuinrakennuksella on maisemallista merkitystä Länsirannantien tienvarsinäkymässä. R H
23			Maja	300-401-5-21	50-60-luvun lomarakennus					sr-2	Rakennus on säilyttänyt alkuperäisen ulkoasunsa varsin hyvin ja sillä on rakennushistoriallista merkitystä esimerkkinä 1950-60 luvun pienimuotoisesta vapaa-ajan rakentamistyylistä. R

KUORTANEENJÄRVEN POHJOISOSAN OYK- RAKENNUSKULTTUURIKOHTTEIDEN ARVOLUOKITUS - ARVOLUOKITUSNEUVOTTELU 3.5.2019

Nro	EPO- inv 2007	KUVA	KOHDENIMI	KIINTEISTÖ TUNNUS	AJOITUSSELITE	MK EHD	ALUE KOK	RKY 1993	RKY 2009	Suositus kaavamer- kinnäksi	ARVIOINTI
24			Lepistön mylly	300-401-5-13	Lepistön vanha myllyrakennus, entinen kuivaajan - ja sirkkelipaikka 1940-luvulta.					sr-2	Rakennus edustaa maatalousakentamista ja rakennuksella on paikallista rakennushistoriallista ja historiallista merkitystä. Mikäli puustoa raivataan rakennuksen ympäriltä ja kohde tulee näkyviin laajemmin Länsirannantielle, on kohteella myös maisemallista merkitystä osana viljelymaisemaa. R H
25	x		Kurssi	300-401-4-90	1920/RHR					sr-2	Kohde sijaitsee näkyvällä paikalla Hautamäntien varressa ja sillä on paikallista maisemallista merkitystä. Kohteella on historiallista merkitystä yhtenä Kuortaneen vanhimmista asuintiloista. Kurssin tilan päärakennus on siirretty 1920-luvulla Helsingin Seurasaaren ulkomuseoon ja nykyinen tupa on siirretty Alajärveltä nykyiselle paikalleen. Tuvalla on rakennushistoriallista merkitystä esimerkkinä alueelle tyypillisestä 1800-1900-lukujen vaiheen rakentamistavasta. R H M
36	x		Keski-Salmi	300-401-2-147	1920/RHR. Kuisti uusittu sitten EPO-inventoinnin.		A			sr-2	Keski-Salmen pihapiiri sijaitsee maisemallisesti edustavalla paikalla Salmen mäellä ja on osa tiivistä Salmen kylän asutuskeskittymää. Pihapiiristä avautuu avoin maisema kohti Seurusjärveä. 1½-kerroksinen pohjalaistalo on säilynyt kohtuullisen hyvin alkuperäisessä ulkoasussaan. Asuinrakennuksella on paikallista rakennushistoriallista merkitystä. Lisäksi kohteella on historiallista arvoa osana Salmen kyläasutuksen kokonaisuutta. Salmen alue on Kuortaneen vanhimpia asuinpaikkoja. R H M
39	x		Salmenmäki, maamiesseurantalo	300-401-2-52	1920/RHR. Maakunnallisesti arvokkaaksi ehdotetulla alueella (Maakunnallinen rakennusinventointi 2016-17, Salmen kylä)	Sa	A			sr-2	Entinen käräjätalo, nykyinen maamiesseurantalo sijaitsee maisemallisesti edustavalla paikalla Salmen mäellä ja on osa tiivistä Salmen kylän asutuskeskittymää. Talon eteläpäädyllä kasvaa piiskoomänty, jonka alla toimeen pantiin aikoinaan raippatuomiot. Alkuperäistä vastaavan asun varsin kohtuullisesti säilyttänyt maamiesseuran talo edustaa pohjalaista 1900-luvun alun rakentamistyyliä ja sillä on rakennushistoriallista ja historiallista merkitystä. Lisäksi talolla on maisemallista arvoa osana Salmen vanhan kyläasutuksen kokonaisuutta. Salmen alue on Kuortaneen vanhimpia asuinpaikkoja. R H M
54	x		Petäjä	300-401-11-43	1900-luvun alun tai hieman varhaisempi maatilän päärakennus ja nuorempia talousrakennuksia					sr-2	Petäjän 1,5-kerroksinen pohjalaistalo 1900-luvun alusta on säilynyt yleispiirteiltään alkuperäisessä hahmossaan varsin kohtuullisesti ja sillä on rakennushistoriallista merkitystä. Vähäistä maisemallista merkitystä Petäjän talolla on lähinnä Petäjänientien tienvarsinäkymässä. R


KUORTANEENJÄRVEN POHJOISOSAN OYK- RAKENNUSKULTTUURIKOHTTEIDEN ARVOLUOKITUS - ARVOLUOKITUSNEUVOTTELU 3.5.2019

Nro	EPO- inv 2007	KUVA	KOHDENIMI	KIINTEISTÖ TUNNUS	AJOITUSSELITE	MK EHD	ALUE KOK	RKY 1993	RKY 2009	Suositus kaavamer- kinnäksi	ARVIOINTI
58			Petäjaniemi	300-401-11-48	Tilan päärakennus+ulkorakennukset					sr-2	Petäjaniemi on edustava esimerkki 1900-luvun alun pohjalaisesta rakentamistyylistä. Päärakennus on säilyttänyt hyvin alkuperäisen luonteensa. Erityisesti 1,5 kerroksisella päärakennuksella arvioidaan olevan rakennushistoriallista, historiallista ja maisemallista arvoa. Lisäksi kohteella on historiallista merkitystä yhtenä Kuortaneen kantataloista. R H M
65	x		Maunus	300-401-8-95	1800-luvun lopun tai 1900-luvun alun asuinrakennus ja talousrakennuksia			x	x	sr-2	Maunuksen 1,½-kerroksinen talo edustaa pohjalaista 1800-luvun lopun, 1900-luvun alun rakentamistyyliä ja se säilynyt yleispiirteiltään varsin hyvin alkuperäisessä ulkoasussaan. Asuinrakennuksella on paikallista rakennushistoriallista merkitystä. Lisäksi pihapiirillä ulkorakennuksineen on maisemallista merkitystä yhdessä viereisen Maunukselan talon kanssa ja historiallista arvoa osana Maunuksen vanhan kyläasutuksen kokonaisuutta. Maunuksen alue on Kuortaneen vanhimpia asuinpaikkoja. R H M
66	x		Mäki-Maunus	300-401-8-109	1901/RHR, 1900-luvun alun maatilan päärakennus ja talousrakennuksia			x	x	sr-2	Mäkimaunuksen umpinainen pihapiiri sijaitsee peltojen ympäröimänä maisemallisesti edustavalla paikalla. Päärakennuksen takaa aukeaa avoin maisema kohti Kuortaneenjärkeä. 1800-luvun lopulla/1900-luvun alussa rakennettu 1½-kerroksinen pohjalaistalo on yleispiirteiltään säilyttänyt perinteisen luonteensa varsin hyvin. Pihapiiriä rajaavat myöhemmin rakennetut ulkorakennukset ovat säilyttäneet alkuperäisen ulkoasunsa hyvin. Pihapiirillä ja etenkin sen 1900-luvun alussa rakennetulla päärakennuksella on rakennushistoriallista ja historiallista merkitystä. Lisäksi päärakennus muodostaa yhdessä ulkorakennuksien kanssa maisemallisesti arvokkaan kokonaisuuden. R H M
69	x		Ala-Hiiri	300-401-9-98	1899/RHR. Maatilan päärakennus ulkorakennuksineen. Päärakennus siirretty Alajärveltä vuonna 1894.		A	x	x	sr-2	Erityisesti pihapiirissä sijaitsevilla 1800-luvun lutilla, aitalla, hevostalli- ja liiverirakennuksella, navetalla ja saunalla on rakennushistoriallista, historiallista ja maisemallista arvoa. Asuinrakennuksen ja ulkorakennuksen muodostamalla pihapiirillä on lisäksi historiallista ja maisemallista merkitystä osana Hiironniemen vanhan kyläasutuksen kokonaisuutta. Hiironniemen alue on Kuortaneen vanhimpia asuinpaikkoja. R H M
72	x		Hiironniemi	300-401-9-102	1800-luvun lopun tai 1900-luvun alun asuinrakennus ja pikkutupa. Rakennukselle myönnetty talonpoikauskulttuurisäätiön suojakilpi.		A	x	x	sr-2	Hiironniemen pihapiiri sijaitsee maisemallisesti edustavalla paikalla Hiironniemen mäellä. 1870-luvulla rakennettu kaksifooninkinen päärakennus edustaa pohjalaista rakennustyyliä ja yleispiirteiltään se on säilyttänyt alkuperäisen ulkoasunsa varsin hyvin. Asuinrakennuksella on rakennushistoriallista ja historiallista merkitystä. Lisäksi asuinrakennus muodostaa yhdessä ulkorakennuksien kanssa maisemallisesti arvokkaan kokonaisuuden ja sillä on historiallista ja maisemallista merkitystä osana Hiironniemen vanhan kyläasutuksen kokonaisuutta. Hiironniemi on Kuortaneen vanhimpia asuinpaikkoja. R H M

KUORTANEENJÄRVEN POHJOISOSAN OYK- RAKENNUSKULTTUURIKOHTEIDEN ARVOLUOKITUS - ARVOLUOKITUSNEUVOTTELU 3.5.2019

Nro	EPO- inv 2007	KUVA	KOHDENIMI	KIINTEISTÖ TUNNUS	AJOITUSSELITE	MK EHD	ALUE KOK	RKY 1993	RKY 2009	Suositus kaavamer- kinnäksi	ARVIOINTI
16	x		Ala-Kontteli	300-401-7-94	1914/RHR. Suuri asuinrakennus ja talousrakennukset, talousrakennukset uudempia. Maakunnallisesti arvokkaaksi ehdotetulla alueella (Maakunnallinen rakennusinventointi 2016-17, Konttelin asutus)	Ko				/s alueen osa	Kohde sijaitsee maisemallisesti edustavalla paikalla peltoalueen reunassa. Päärakennuksella ja ulkorakennuksella on yhdessä paikallista maisemallista merkitystä Länsirannantien tienvarsinäkymässä. M
37			Uusisalmi	300-401-2-73	Uusittu asuinrakennus + ulkorakennuksia		A			/s alueen osa	Pihapiirillä kokonaisuutena on maisemallista ja historiallista arvoa osana Salmen kyläasutuksen kokonaisuutta. Salmen alue on Kuortaneen vanhimpia asuinpaikkoja. Lisäksi ulkorakennuksella arvoidaan olevan myös rakennushistoriallista merkitystä. R H M
45			Rantasalmi	300-401-2-123	1950-luvun asuinrakennus		A			/s alueen osa	Tavanomaista jälleenrakennuskauden rakennuskantaa. Kohteella on vähäistä maisemallista merkitystä osana Salmen kylän asutuskeskittymän kokonaisuutta. M
71			Wähäovi	300-401-9-111	1950-luvun asuinrakennus. Yhtenäinen pihapiiri kohteen 69 kanssa.		A	x	x	/s alueen osa	Pihapiirillä ja 1800-luvun ulkorakennuksella on historiallista ja maisemallista merkitystä osana Hiironniemen vanhan kyläasutuksen kokonaisuutta yhdessä Ala-Hiiron tilan kanssa. Hiironniemen alue on Kuortaneen vanhimpia asuinpaikkoja. H M
73	x		Hiironen	300-401-9-78	1917/RHR. Lisäksi vanha riihi, pikkutupa		A	x	x	/s alueen osa	Hiironen pihapiiri sijaitsee Hiironniemen mäellä, hieman piilossa ulkorakennuksien takana. Pihapiirin arvokkaimmat rakennukset ovat keltaiseksi maalatun päärakennuksen itäpuolella sijaitseva vanhempi pikkutupa ja etäämpänä pihapiiristä sijaitseva riihi, jotka ovat säilyttäneet alkuperäisen ulkoasunsa hyvin. Rakennuksilla on rakennushistoriallista ja historiallista arvoa. Lisäksi päärakennus muodostaa yhdessä ulkorakennuksien kanssa maisemallisesti merkittävän kokonaisuuden ja sillä on historiallista ja maisemallista merkitystä osana Hiironniemen vanhan kyläasutuksen kokonaisuutta. Hiironniemi on Kuortaneen vanhimpia asuinpaikkoja. R H M

KUORTANEEN POHJOISOSIEN ROYK- RAKENNUSKULTTUURIKOIHOIEN ARVLUOKITUS - ARVLUOKITUSNEUVOTTELU 3.5.2019, lisäkohte 119

TUNNUS	INVENTOINTILÄHDE		KUVA	KOHDENIMI	KIINTEISTÖTUNNUS	AJOITUSSELITE	MK EHD	ALUE KOK	RKY 1993	RKY 2009	Huomiointi osayleiskaavassa	ARVIOINTI
Nro Kartalla	EPO- alue	INV 2004										
LUKUMÄÄRÄT YHTEENSÄ												
47	24	0										
119				Alaketola	300-401-2-68	1900-luvun alun pienehkö hirsi- ja rankorakenteinen asuinrakennus ja talousrakennuksia samalta aikakaudelta					Ehdotus huomioonista osayleiskaavassa sr-2	Kohde sijaitsee Seuruksen itärannan metsänreunan ja pellon reunavyöhykkeellä. Sillä on paikallista maisemallista merkitystä Seuruksen yli näkyvässä taustamaisemassa. Lähimaisemaan vaikutukset on metsäisen luonteen vuoksi vähäisemmät. Asuinrakennuksella on rakennushistoriallista merkitystä esimerkkinä alueelle tyypillisestä 1800-1900-lukujen vaihteen rakentamistavasta. Asuinrakennus on punainen pystypaneloitu hirsirakennus, missä on vaakaneloitu kuisti. Eteläisivulla frontoni. Samalle aikakaudelle sijoittuu myös hirsi- ja lautarakenteiset talousrakennukset. (R M -ehdotus arvioinnista)