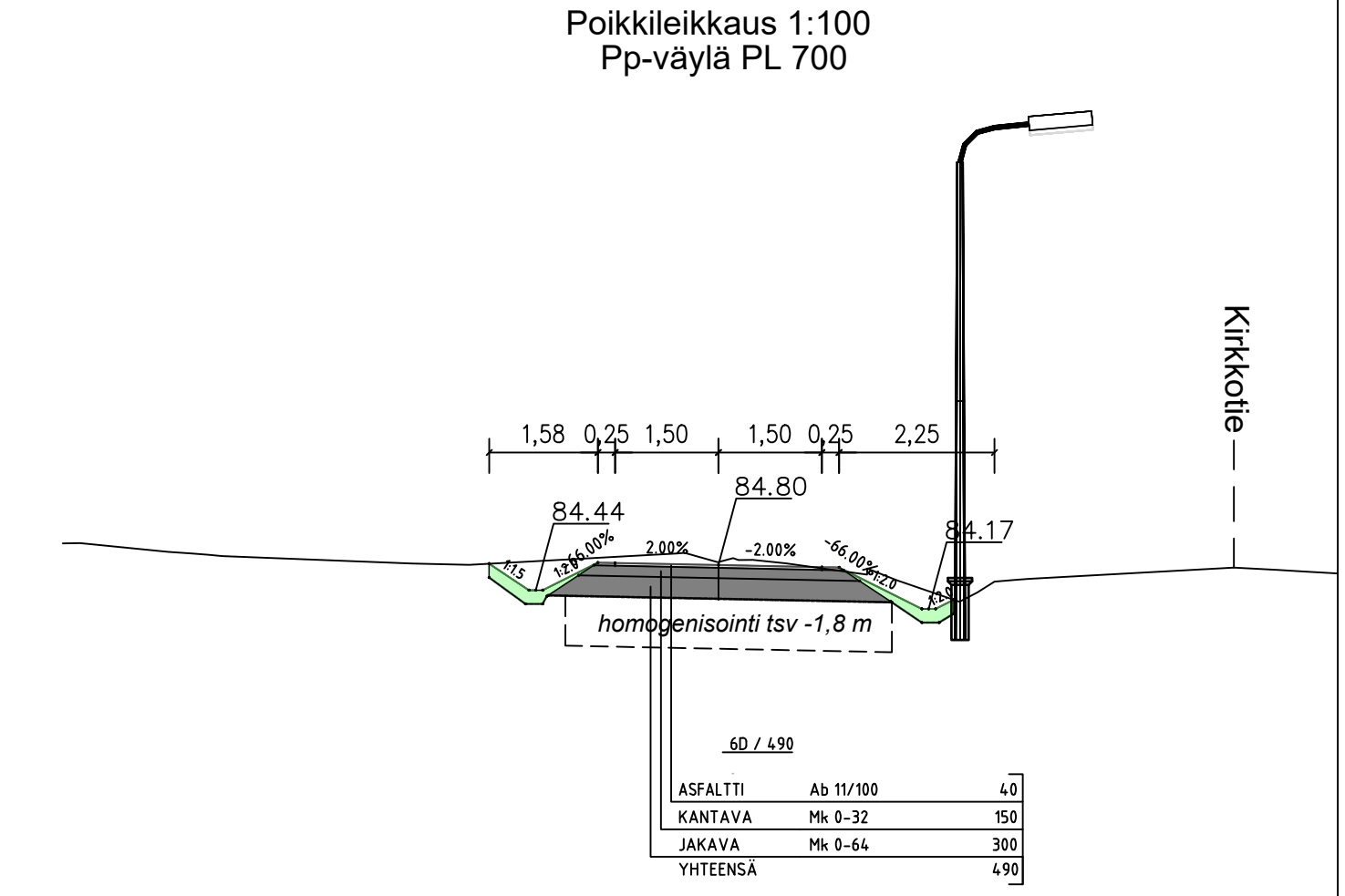
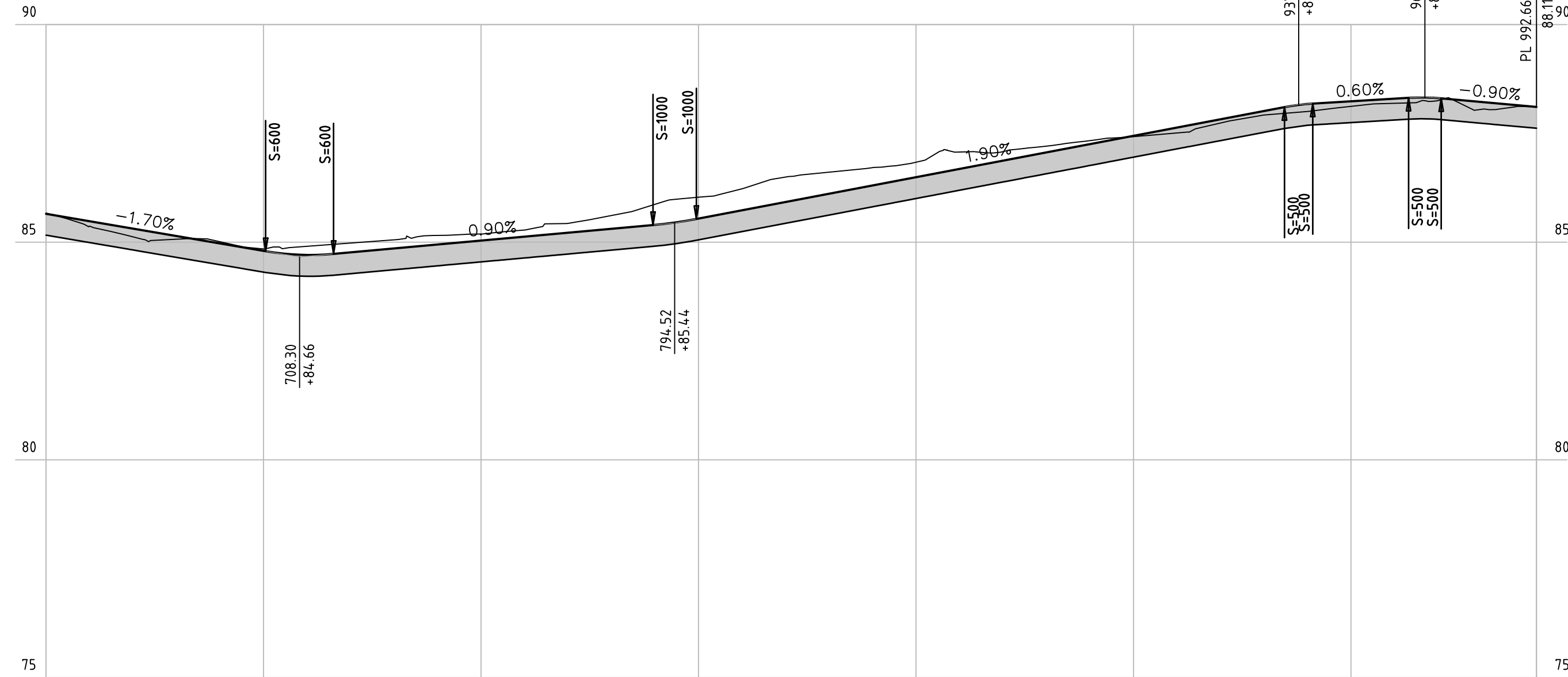


Linja Kirkkotien Pp-väylä-ve2:
1:1000/1:100



Sadevesiviemäri, sisäpohjan korkeus
Putken mitat ja laatu

Paalu, kaivoväli ja kaltevuus
Päällysrakenne
Putkien perustamistapa

Matka

Kaltevuus / pyörästyssäde

Tasausviivan korkeus




Maanpinnan korkeus

Kaarevuus

Sivukaltevuus

Paalutus

	6 D/490																																					
	Tasauskerros > 150, esipeitto Kam # 0...20 putken laki + 300																																					
Matka	56.30	700.49	15.62	73.43	789.54	9.97	934.72	22.03	963.25	21.91	992.66																											
Kaltevuus / pyörästyssäde	-0.017	700.49	S=600	0.009	789.54	S=1000	S=500	0.006	S=500	-0.009	992.66																											
Tasausviivan korkeus	85.65	85.48	85.31	85.14	84.97	84.80	84.71	84.77	84.86	84.95	85.04	85.13	85.22	85.31	85.40	85.54	85.73	85.92	86.11	86.30	86.49	86.68	86.87	87.06	87.25	87.44	87.63	87.82	88.01	88.18	88.24	88.30	88.31	88.22	88.13	88.11		
Maanpinnan korkeus	85.67	85.37	85.12	85.07	85.01	84.84	84.91	84.98	85.06	85.16	85.19	85.28	85.43	85.61	85.87	86.03	86.23	86.50	86.61	86.71	86.84	87.07	87.08	87.21	87.33	87.43	87.51	87.74	87.92	88.00	88.12	88.19	88.25	88.05	88.12	88.11		
Kaarevuus	617.31	R=155	671.64			732.24		R=154		775.98		792.15	R=505	804.87		838.64	R=145		855.62		865.84		R=41		899.33		918.51	R=497	927.66	934.72	941.22	945.82	966.71	R=20	972.71	979.84	983.82	
Sivukaltevuus																																						
Paalutus	650	700	750	800	850	900	950	992																														

Tilaja ja suunnittelukohde		Pirustuksen sisältö		Mittakaavat	
Kuortaneen kunta KEVYEN LIIKENTEEN VÄYLÄ KIRKKOTIEN POHJOISOSA - KESKUSTIE		PITUUSLEIKKAUS 2/2		1:1000/1:100	
 Nikolaintie 6A 62200 KAUHAVA www.soilcon.fi p. (06) 434 2300		Koordinaatti-, korkeusjärjestelmä		Pirustuksen tila	
		ETRS-GK24/N2000			
Päiväys		Hyväksynyt		Suunnittelut	
16.2.2024		 Jouko Mäkipää		 Petri Mäkipää	
Suunnittelualue		Suunnittelualue		Työn ja pirustuksen n:o	
1674.103-104_202-203_302.dwg		TKA		1674.203	